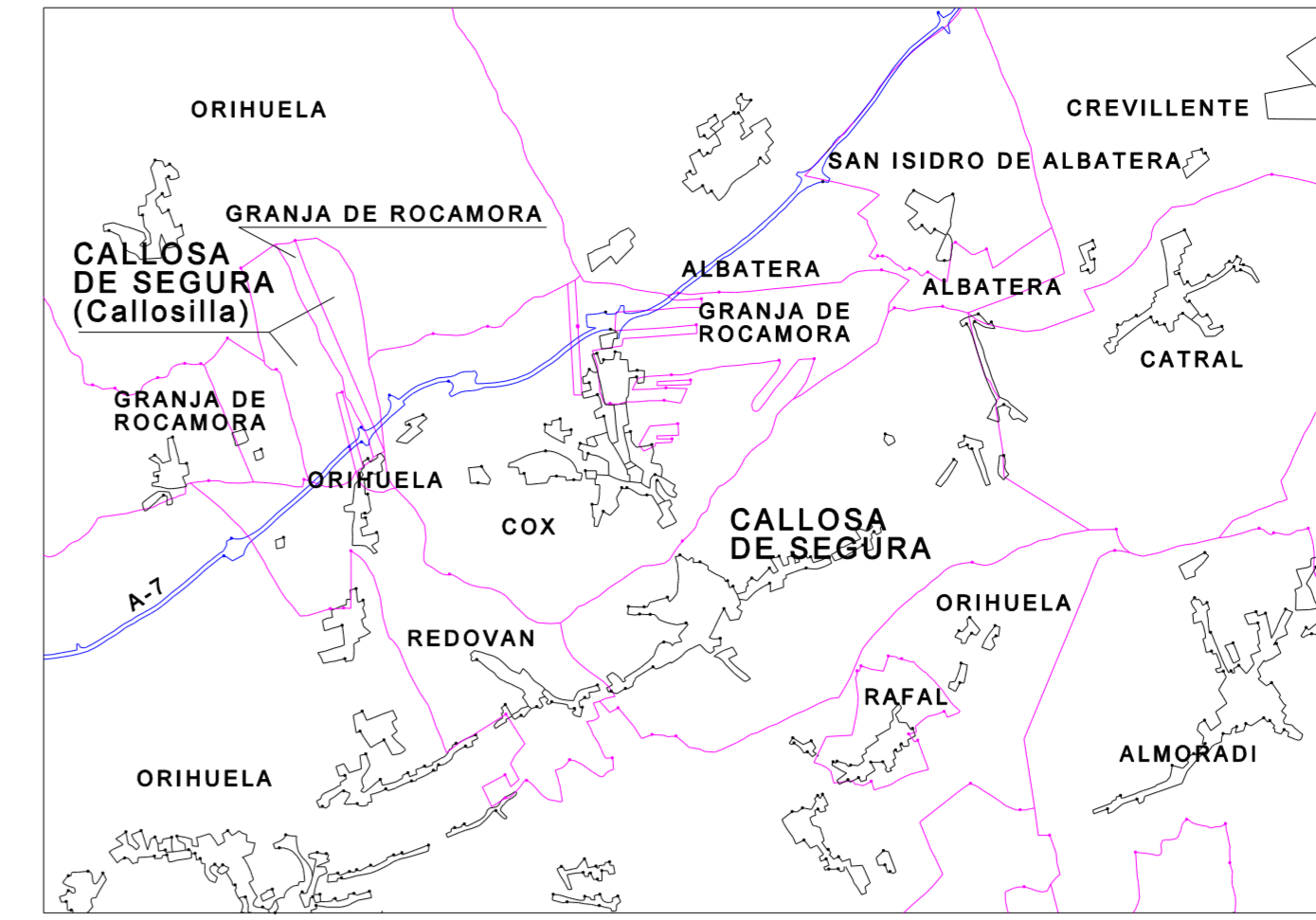
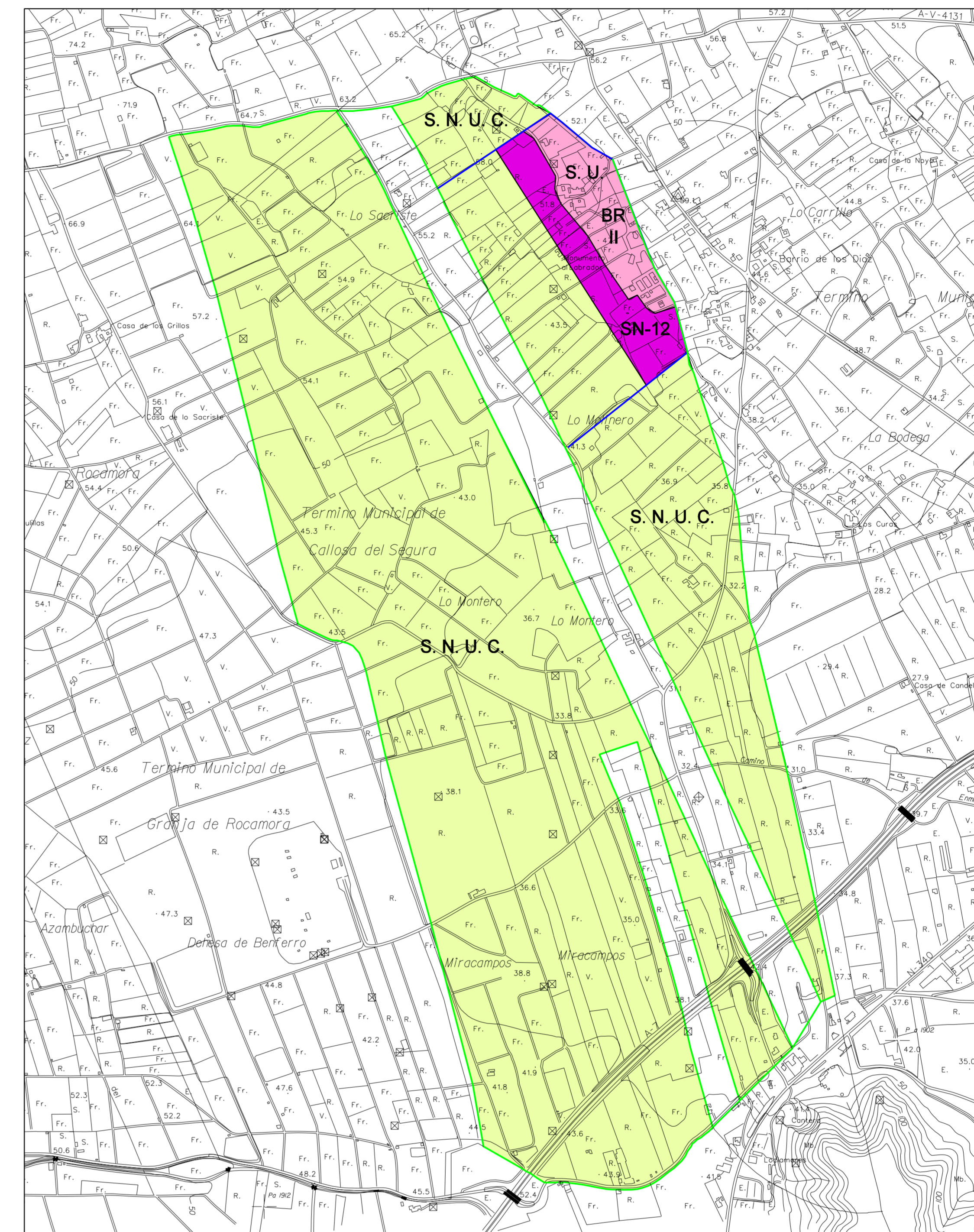
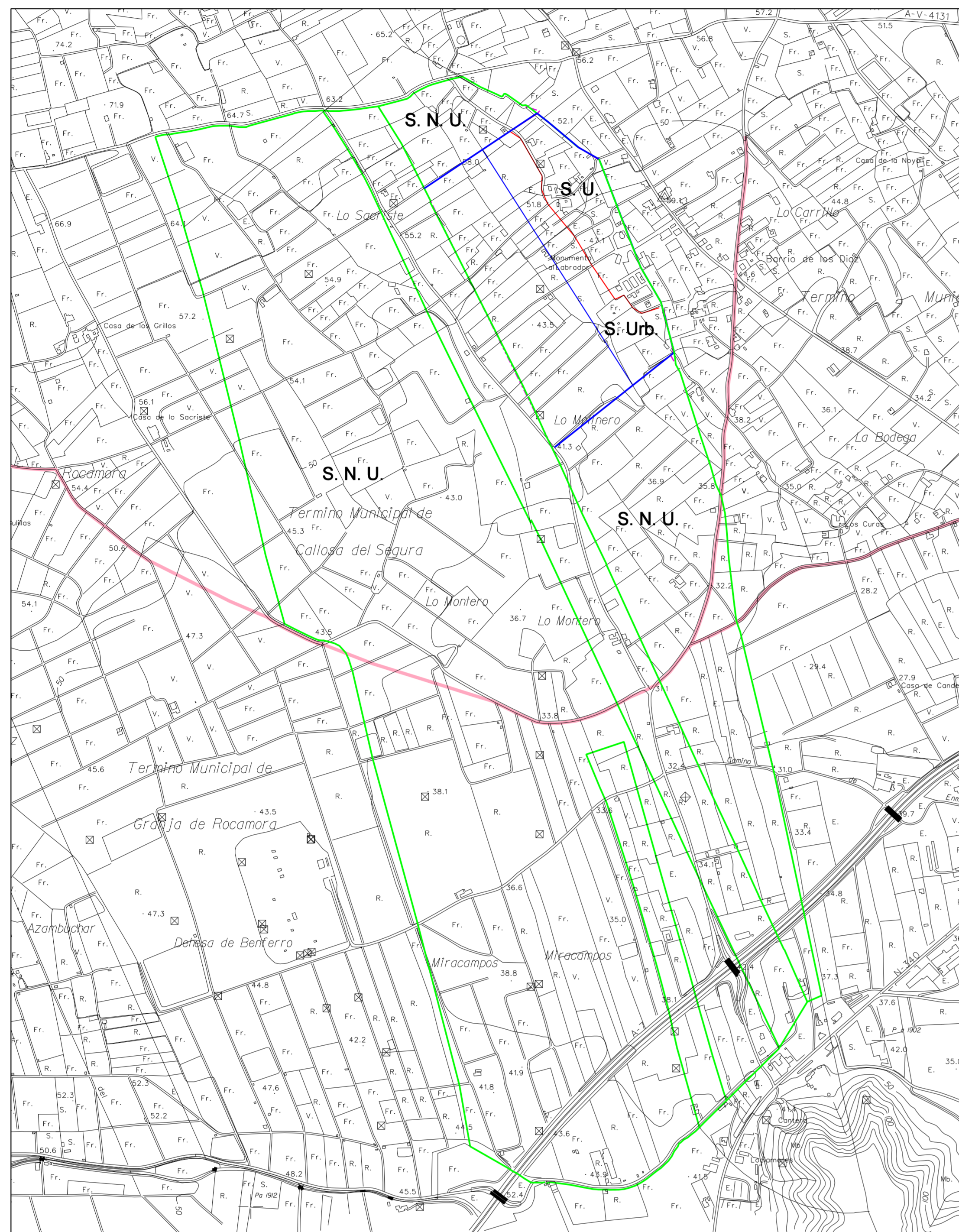




# Plan General de Ordenación Urbana CALLOSA DE SEGURA



Situación Término Municipal de Callosa de Segura. Escala: 1/100.000



### LÍMITES

- Límite del Término Municipal
- Límite del Suelo Urbanizable
- Límite del Suelo Urbano
- Vía Pecuaria (20.89 m ancho)

### CLASIFICACIÓN

- S. U. Suelo Urbano
- S. Urb. Suelo Urbanizable
- S. N. U. Suelo No Urbanizable

### CALIFICACIÓN

- Barrio Residencial (Callosilla)
- Nº Máximo de Plantas
- Suelo Urbanizable sin Ordenación Pormenorizada
- Suelo No Urbanizable Común

## Excmo. Ayto. CALLOSA DE SEGURA

### CLASIFICACIÓN / CALIFICACIÓN

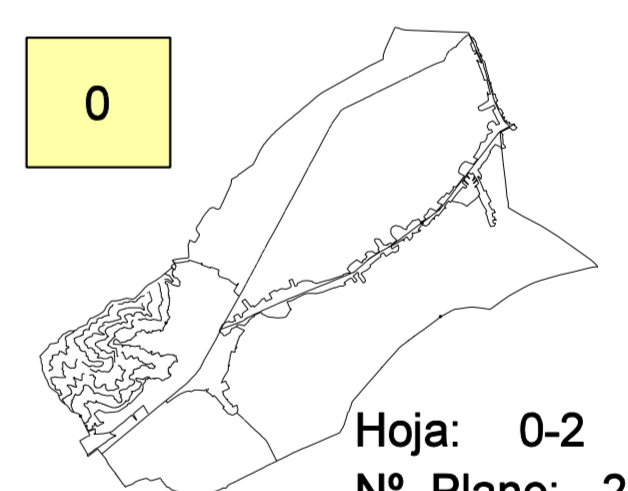
Ordenación Estructural

Escala 1/10.000



Escala 1/10.000

0



EQUIPO REDACTOR  
M<sup>a</sup> José Mojica Marhuenda - Arquitecta  
Antonio V. Ortega Godino - Arquitecto  
Benigno Alcaín García - Arqto. Técnico  
Inmaculada Ascó Rico - Arqta. Técnica  
Clara Soriano Rincón - Abogada  
M<sup>a</sup> Angeles Ortega Godino - Abogada  
Mario Jiménez Migallón - Abogado

Hoja: 0-2  
Nº Plano: 2 / 3